

2026–2031

Badplatsplan

Kristianstads kommun



Kristianstads
kommun

Innehållsförteckning

Inledning	4
Bakgrund	6
Nuläge	9
Utmaningar	22
Vision och mål	24
Plan med åtgärder och tidsplanering	26
Referenser	28
Bilaga 1 Sammanställning av kostnader ...	29
Bilaga 2 Fördjupad åtgärdsbeskrivning	30
Bilaga 3 Rapport från tillgänglighetsinventering (se separat dokument)	

Framsida: Balsby badplats. Foto: Kristina Jungbeck

” Kristianstads attraktiva kust med sin unika närliggande natur är en av kommunens främsta reseanledningar och ett eftertraktat område att bo i. ”

Foto: Kristina Jungbeck

På väg mot Hommevägens badplats

Badplatsplan 2026–2031 för Kristianstads kommun

Inledning

En kommunövergripande grupp med representanter från flera berörda förvaltningar har under 2023/2024 arbetat fram en ny badplatsplan för Kristianstads kommun.

Kristianstads attraktiva kust med sin unika närliggande natur är en av kommunens främsta reseanledningar och ett eftertraktat område att bo i. Drygt halva kusten är också en del av Biosfärområde Kristianstads Vattenrike. Invånarna är stolta över sin traditionsrika ålakust, som också är utsedd till immateriellt kulturarv, och på somrarna delar invånare och besökare på kommunens 21 kustbadplatser. Såväl invånare som besökare använder badplatsernas parkeringsplatser med toaletter och sophantering som angöringspunkter för friluftsliv året om.

Kommunen har också många vattendrag och har valt att investera i och sköta åtta insjöbadplatser i fem sjöar: Råbelövssjön, Ivösjön, Oppmannasjön, Lerjesjön och Immeln. Insjöbadplatserna liksom kustbadplatserna används också året om för friluftsliv och är populära besöksplatser under sommarmånadernas kvällar, för grill och umgänge.

Badplatserna har ofta flera olika användningsområden, och många har en mångfald intressenter såsom markägare, intresseföreningar, närboende, besökare, vägföreningar, samfälligheter, Länsstyrelsen med flera.

Stora delar av kusten är naturreservat med natura 2000-områden samt ingår i riksintressen för bland annat friluftsliv och naturvård. Det gör nästan varje kustbadplats unik i sin sammansättning av intressenter och regler att förhålla sig till. Flera olika kommunala förvaltningar kan dessutom vara inblandade på olika vis vid varje badplats.

De senaste åren har besökarna ökat både till badplatserna och till kringliggande natur. Det är en positiv utveckling som bidrar till folkhälsan och ger turismekonomiska effekter. Samtidigt är besökarna i dagsläget ojämnt fördelade över badplatserna, med ett mycket högt tryck på Åhus under sommarmånaderna.

Ökat besöksantal i kombination med delvis andra beteenden och nya behov ställer ökade krav på badplatsernas service, underhåll och utveckling, samt samordning av insatser då perspektiven och intressenterna är många. Situationen har påkallat ett behov av en ny badplatsplan med ett långsiktigt och konkret perspektiv på de allmänna badplatserna i kommunen.



Riksintressen

I riksintresseområdena finns nationellt viktiga värden och kvaliteter. Hänsyn ska tas till dessa vid fysisk planering, översikts- och detaljplanering samt vid tillståndsprövningar. Värdena inom ett område för riksintresse får inte påtagligt skadas. Boverket har det övergripande ansvaret för riksintressena.



Åhusbryggan en kall och solig dag

Foto: Claes Sandén

Uppdraget

Kommunstyrelsen gav 2022 kultur- och fritidsnämnden uppdraget (KS 2022/641) att bilda en kommunövergripande badplatsgrupp och tillsammans med denna ta fram en ny badplan (hädanefter kallad badplatsplan) med en sammanställning av kostnader för 2022 och 2023 för beslut i kommunstyrelsen.

Syftet

Syftet med badplatsplanen är att säkerställa en fortsatt hög kvalitet på de allmänna badplatserna, såväl längs kusten som i insjöarna. Badplatsplanen ska tydliggöra de formella uppdragen, ansvarsfördelning och mandat i förhållande till badplatserna.

Badplatsgruppen

Gruppen består av respektive förvaltningslednings utsedda representanter från kommunledningskontoret, tekniska förvaltningen, räddningstjänsten samt miljö- och samhällsbyggnadsförvaltningen. Sammankallande är kultur- och fritidsförvaltningen utifrån sitt verksamhetsansvar för de allmänna badplatserna.

Badplatsgruppen ses i regel två gånger per år, innan och efter badsäsongen. Badplatsplanen har tagits fram inom ramen för gruppens arbete.

Bakgrund

Kommunen har 29 allmänna badplatser, 21 badplatser vid kusten och åtta vid insjöar. Åren 2003 till 2010 jobbade kommunen med en ambitiös badplan som, förutom att definiera vilka de allmänna badplatserna var, också gjorde stora investeringar i utveckling av dessa.

Som grund för Badplanen 2003–2010 gjordes en grundlig inventering, och de badplatser som identifierades utrustades med toalett, parkeringsplats, soptunnor/sopsortering, informationstavla och livräddningsbojar. Där det var möjligt med VA-anslutning installerades WC och övriga fick torrtoaletter. De kustbadplatser som ansågs särskilt utsatta för undervattensströmmar fick separata varningsskyltar och livräddningsflottar. Samtliga identifierade insjöbadplatser fick flytbryggor, livräddningsflottar, livbojar och några försågs med lekredskap för barn.

De senaste åren har badplatserna fått adresser, officiella namn och skyltning i enlighet med namnsättningen. En inventering och genomlysning av åtgärder och möjligheter för att förbättra utvalda badplatsers tillgänglighet har genomförts. Flera torrtoaletter har bytts ut liksom underjordsbehållare för avfall. Badplatserna i och nära Åhus där kommunen är markägare och väghållare har skyltats upp med parkeringsregler, och i vissa fall fått övervakning. De nedfartsvägar i närområdet som kommunen har rådighet över har också fått skyltning för att motverka parkering i vägrenen, främst ur framkomlighetssynpunkt för räddningstjänsten.



Allmän badplats

I badplansplanen definieras en allmän badplats som en badplats där kommunen investerat i service samt tagit på sig verksamhetsansvar, förvaltning och skötsel.

Kommunen har också tagit fram korta filmer om hur man parkerar bäst, om var och när en får ha hund på stranden och om eldning i naturen. Filmerna har spridits på sociala medier främst under sommaren.

Kommunala planer med beröringspunkter

Översiktsplanen 2013

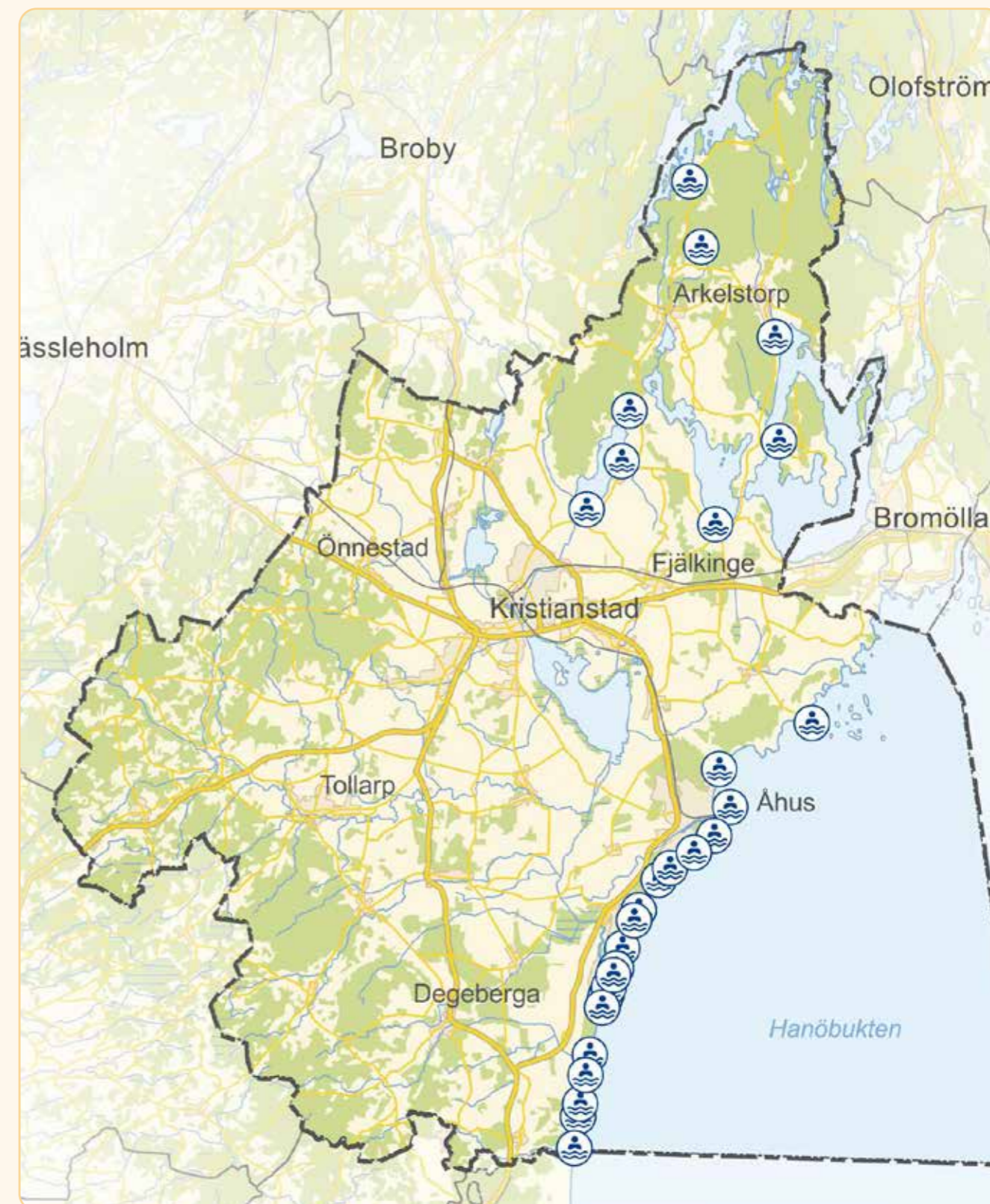
I kommunens översiktsplan från 2013 finns ställningstaganden för kusten som indirekt berör badplatserna. Bland annat är rekommendationen att bebyggelsen längs Åhus-kusten ska ske i samklang med områdets natur-, kultur-, och friluftsvärden samt att aktiviteter längs kusten ska spridas ut, för att undvika förslitning av enskilda platser.

Stora delar av kusten är riksintressen vilka bedöms på det stora hela harmonisera med varandra. Riksintressen för naturvård, friluftsliv, rörligt friluftsliv, kulturmiljövård, kustzon bedöms särskilt förstärka varandra. Riksintressen för totalförsvaret och vindbruk föreligger också för delar av kusten.

Naturvårdsplanen 2022

Kusten är en av de värdeattrakter inom naturvård som finns i kommunen. Planen anger att det finns ovanliga naturtyper längs kusten mellan Åhus och Juleboda, bundna till sand. De oexploaterade partierna har mycket stor betydelse både för sina naturvärden och stora värden för det rörliga friluftslivet. Områdets karaktär av tallbevuxet sanddynlandskap rekommenderas att kvarstå för naturvärden och det rörliga friluftslivet.

Allmänna badplatser



Karta 1: Kartan visar samtliga allmänna badplatser där kommunen har investerat i service och sköter drift och underhåll. En lista på alla med namn och markägare kan du se på sidan 15.

Friluftspan 2023–2027

I kommunens Friluftspan 2023–2027 finns åtgärder som rör badplatser som angringspunkter för friluftsliv, att det ska finnas möjlighet för strand- och naturvårdar under sommaren, att insatser ska göras för att jämna ut besöksstrycket och att möjligheter till friluftsliv året om ska säkras genom exempelvis vinteröppna toaletter och väderskydd.

Räddningstjänsten i Kristianstads handlingsprogram, Lag (2003:778) om skydd mot olyckor i Kristianstads kommun

Handlingsprogrammet är det övergripande dokumentet som styr kommunens arbete med skydd mot olyckor. Programmet avser både räddningstjänst och förebyggande arbete. Handlingsprogrammet nämner i sin övergripande riskbild av kommunen kuststräckan vid Åhus och kommunens långa sandstränder. I de specificerade riskbil-

derna i programmet finns drunkning med. Analysen är att den vanligaste platsen för drunkningslarm är främst i havet längs kuststräckan men att det också förekommer drunkningstillbud i insjöar och kanaler. Sträckan från Yngsjö och söderut är känt för sina kraftiga undervattensströmmar vid pålandsvind. Flera drunkningsolyckor har inträffat på denna sträcka.

I handlingsprogrammet understryker räddningstjänsten att det är viktigt att kommunen jobbar med förebyggande åtgärder mot drunkning i form av exempelvis information, simundervisning, utlåning av flytvästar med mera.

Nuläge

Nämndernas och förvaltningarnas ansvar i relation till badplatserna

Kultur- och fritidsnämnden/ kultur- och fritidsförvaltningen

I Kristianstads kommun är kultur- och fritidsnämnden/kultur- och fritidsförvaltningen verksamhetsansvariga för badplatserna. I verksamhetsansvaret ingår att planera och ytterst ansvara för badplatsernas attraktivitet, tillgänglighet och säkerhet ur flera olika aspekter: hitta till badplatserna, informera om och på badplatser, säkerhetsaspekter som besiktningar av anläggningar och livräddningsutrustning samt strategisk planering och samordning av badplatsrelaterade frågor.

Kultur- och fritidsnämnden/kultur- och fritidsförvaltningen är också ansvarig för badvattenprovtagning i enlighet med Badvattenförordningen (2008:218) och Havs- och vattenmyndighetens föreskrift HVMFS 2012:14, samt kommunikationen kring badvattnets kvalitet ut mot allmänheten. Förvaltning, drift och underhåll av badplatserna är utlagt på tekniska förvaltningen genom internhyresavtal.

Tekniska nämnden/tekniska förvaltningen

Tekniska nämnden/tekniska förvaltningen förvaltar, driftar och underhåller badplatserna. Där ingår bland annat förberedelsearbete och planering inför säsongen, löpande underhåll av anläggningar, vattensäkerhetsutrustning, sophantering, städning, reparationer och all annan löpande drift. Tekniska förvaltningen och kultur- och fritidsförvaltningen har en löpande dialog om badplatsernas skötsel utifrån internhyresavtalets ramar. Badplatsernas investeringsbudget ligger hos tekniska nämnden/tekniska förvaltningen.

Miljö- och hälsoskyddsnämnden/ miljö- och samhällsbyggnadsförvaltningen

Miljö- och hälsoskyddsnämnden/miljö- och samhällsbyggnadsförvaltningen bedriver tillsyn av badplatserna enligt 26 kap 3§ miljöbalken och 45 § förordning (1998:899) om miljöfarlig verksamhet och hälsoskydd. Tillsynen riktar sig mot kultur- och fritidsförvaltningen i egenskap av verksamhetsansvariga för badplatserna och fokuserar främst på provtagning, rapportering och information om badvattenkvalitet, skötsel av toaletter och avfallshantering. Under badsäsongen sker även en löpande dialog med kultur- och fritidsförvaltningen kring badvattenproverna inom ramen för tillsynen.



En fridfull kväll vid vattenbrynet

Foto: Torbjörn Lingöy



Figur 1: Hur ansvaret för badplatserna är organiserat i Kristianstads kommun.

Kommunstyrelsen/ kommunledningskontoret

Kommunstyrelsen/kommunledningskontoret äger kommunikationen kring Visit Kristianstad där badplatserna ingår i utbudet. Vid frågor om företagsetableringar i strandnära lägen vid badplatser där kommunen är markägare är kommunledningskontorets näringslivsavdelning involverade.

Kommunstyrelsen/kommunledningskontoret har också ansvar för det övergripande trygghetsarbetet som innefattar stränder och badplatser. Exempelvis har kommunledningskontoret vid flera tillfällen tagit in vaktare kring Åhusbryggan och Tället i trygghetskapande syfte. Frågor och avtal som rör kommunen som markägare och där kommunen ingår avtal med andra markägare ingår också i kommunstyrelsen/kommunledningskontorets ansvar.

Majoriteten av badplatserna ingår i det område som räknas till Biosfärområde Kristianstads Vattenrike, där Ålakustvägens badplats och Snickarhakens badplats är besöksplatser i Vattenriket. Biosfärenheten på kommunledningskontoret kan på så sätt beröras av badplatsfrågor. Det kommunala arbetet med erosion leds från kommunledningskontoret där kultur- och fritidsförvaltningen är representerade i den kommunövergripande kustgruppen.

Räddningsnämnden/räddningstjänsten

Räddningsnämnden/räddningstjänsten ansvarar för att kommunen fullföljer de

uppgifter som åläggs kommunen i Lag (2003:778) om skydd mot olyckor. Räddningstjänstens förmåga att hantera drunkningstillbud innebär ytlivräddning och att det finns räddningsbåtar i Kristianstad, Åhus och Arkelstorp. Under den senaste tioårsperioden har räddningstjänsten larmats ut på cirka 50 händelser rörande drunkningsolyckor.

Räddningstjänsten ansvarar för kommunens tillsyn av den enskildes skyldigheter i lagen (2003:77) om skydd mot olyckor.

Badplatserna

EU-bad och badvattenprovtagning

Kristianstads kommun har sju så kallade EU-badplatser (se tabell 1 på s. 15) längs med kusten. En EU-badplats är en badplats som beräknas ha cirka 200 besökare under en dag i högsäsong. Sådana badplatser är kommuner skyldiga att anmäla till Havs- och vattenmyndigheten som EU-bad samt inleda ett kontrollprogram för badvattenprovtagning. Förutom EU-baden tar kommunen badvattenprover på samtliga insjöbad samt på ytterligare fyra kustbadplatser med högt besöksstryck. Badvattenprover tas under den av Havs- och vattenmyndigheten definierade badsäsongen för södra Sverige, 21 juni–20 augusti. Samtidigt som badvattenprover tas görs en okulär besiktning av eventuell algbloomning. I enlighet med badvattenförordningen ska kommunen avråda allmänheten från bad vid algbloomning och otjänliga badvattenprov.



Badvattenprover

Kommunen tar badvattenprov på EU-baden samt på ytterligare fyra välbesökta kustbadplatser: Landöns badplats, Mästers vägs badplats, Ålakustvägens badplats, norra Friseboda badplats samt på alla åtta insjöbadplatser. Kommunen är ålagda att ta minst tre prov per säsong plus ett försäongsprov. Badvattenprov tas för e-coli och enterokocker. En okulär besiktning av förekomst av algbloomning eller skräp i vattnet görs samtidigt som badvattenprovtagningen. Resultaten publiceras löpande på Havs- och vattenmyndighetens websida Badplatsen. Alla EU-bad måste ha en skylt med vilken badvattenkvalitet badplatsen har.



EU-bad

När en strand får mer än cirka 200 besökare en sommardag är kommunen enligt lag skyldig att registrera den som ett EU-bad samt upprätta en badvattenprofil och ett kontrollprogram för badvattenprovtagning. I Kristianstad finns i dagsläget sju EU-bad: Åhusbryggans badplats, Snickarhakens badplats, Yngsjö havsbad, Hillevägens badplats, Nyagropens badplats, Rigeleje badplats och Juleboda badplats.

Soppantering och toaletter

Alla kustbadplatser har möjlighet att sopsortera glas och metall, samt brännbart restavfall. Där det varit möjligt att installera vattentoaletter har detta gjorts. Övriga kustbadplatser har successivt fått nya torrtoaletter. Alla torrtoaletter på badplatserna är öppna och städas året om för att på så vis kunna nyttjas även när badsäsongen är över, som angöringsplatser för friluftsliv i olika former.

Alla insjöbad, förutom Balsby och Ivö, har torrtoaletter. Balsby och Ivö har förutom vattentoaletter också möjlighet till sopsortering av glas och metall, samt brännbart restavfall. Övriga insjöbad har soptunnor för brännbart. De andra insjöbaden har endast brännbart. Från den 1 januari 2026 gäller Förordning (2022:1274) om producentansvar för förpackningar vid populära platser, däribland badplatser, vilket innebär kravet att vi säkerställer insamling av i synnerhet plastförpackningar.

Hund- och naturistbad

I anslutning till en av de allmänna badplatserna vid kusten har kommunen markerat upp ett naturistbad, vid Ålakustvägens badplats. På grund av bestämmelser i de lokala ordningsföreskrifterna är hundar förbjudna på stränderna mellan 15 maj till 15 september, därför har kommunen inrättat två hundbadplatser, vid Vantamansvägens badplats och Ålakustvägens badplats, samt en tidsbegränsad hundbadplats (kl 20.00–08.00) vid Yngsjö havsbad.

Markägare

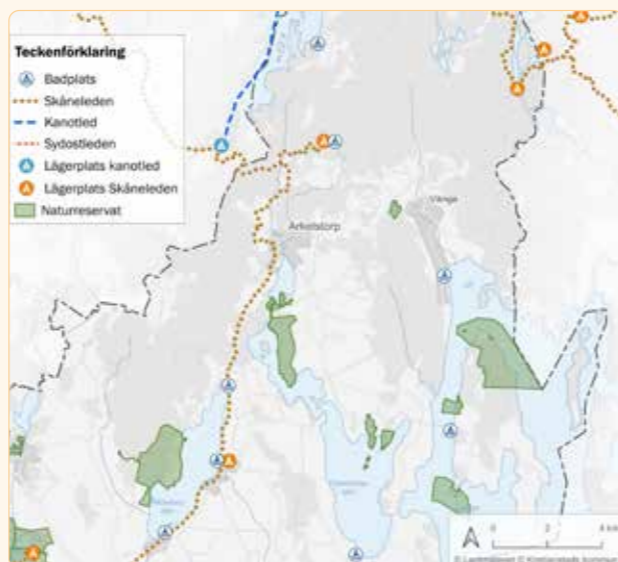
Av de 29 badplatserna äger kommunen marken helt på sju badplatser, både strand och parkeringsplats. På ytterligare 15 badplatser äger kommunen delvis marken, oftast parkeringsplatsen, och på sju badplatser äger kommunen ingen mark. Med några få undantag så finns det inga nyttjanderättsavtal tecknade för badplatser där kommunen inte själva äger marken.



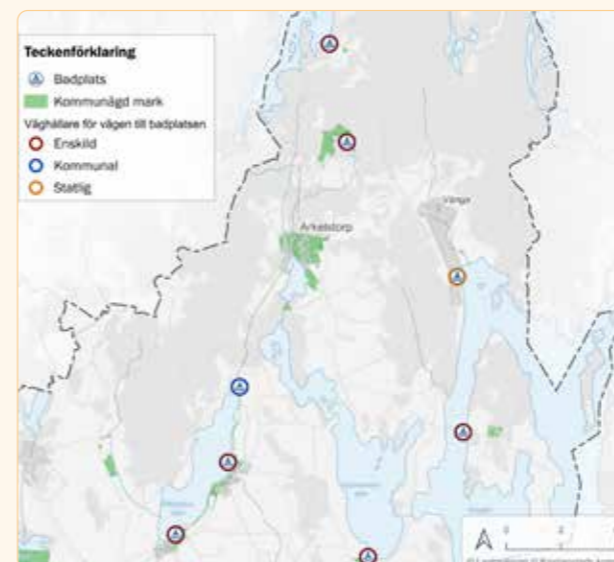
Naturresevat

Av kustbadplatserna ligger sju av badplatserna i naturresevat och åtta delvis i naturresevat (vanligtvis parkeringsplatsen). Naturresevaten har egna föreskrifter som baseras på naturvårdens och till viss del friluftslivets värden. Olika naturresevat kan ha delvis olika föreskrifter. Länsstyrelsen är tillsynsmyndighet för naturresevatens föreskrifter.

Vid många kustbadplatser finns därför mycket olika information som besökaren behöver ta till sig för att få veta vad som gäller i området. Det kan exempelvis vara olika regler för stranden än för vägen ner, olika tidsangivelser för hundförbud på stränder samt var och när det är koppeltvång.



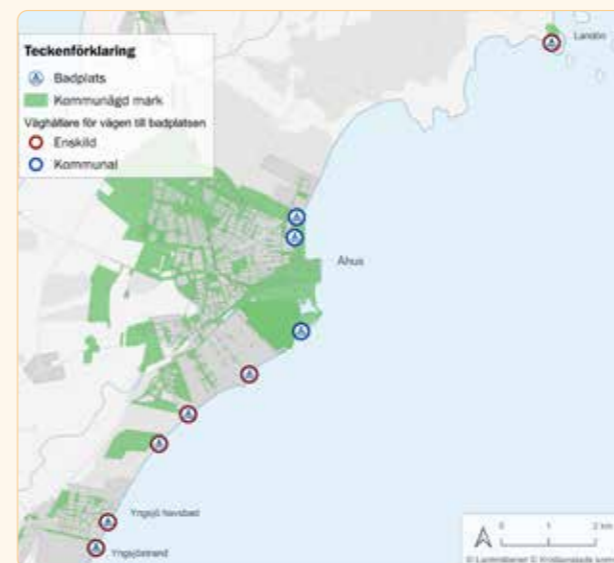
Karta 2 Insjöar: Badplatser, Skåneleden, lägerplatser Skåneleden.



Karta 5 Insjöar: Badplatser, vägghållare nedfartsvägar, kommunägd mark.



Karta 3 Norra kusten: Badplatser, naturreservat, Skåneleden med lägerplatser, Sydosleden.



Karta 6 Norra kusten: Badplatser, kommunägd mark och vägghållare tillfartsväg badplatser.



Karta 4 Södra kusten: Badplatser, naturreservat, Skåneleden med lägerplatser, Sydosleden.



Karta 7 Södra kusten: Badplatser, kommunägd mark och vägghållare tillfartsväg badplatser.

Parkeringsplatser och nedfartsvägar

Alla badplatser har parkeringsplatser där markägandeförhållandena som tidigare nämnt ser olika ut, kommunen äger många men långt ifrån alla. I dagsläget råder ingen enhetlig skyltning av parkeringsregler vid badplatserna utan skyltningen har skett organiskt över tid och ser olika ut beroende på var man befinner sig. Det är endast markägaren som kan bestämma vilka parkeringsregler och typ av skyltning som ska gälla på marken, undantaget naturresevaten där det kan finnas föreskrifter som reglerar parkering. Flera badplatser har ingen skyltning av parkeringsplatserna alls.

Detsamma gäller vägarna ner till badplatserna, där det också är vägghållaren som bestämmer kring regler och skyltning. En majoritet av vägarna ner till själva badplatsen är enskilda vägar. Några av vägarna har kommunen andelstal i. Vid kusten är fyra nedfartsvägar till badplatserna kommunala och resterande enskilda. Vid insjöbadplatserna är en nedfartsväg kommunal och sju är enskilda vägar. Det har förekommit frågor från enskilda vägghållare om kommunens ansvar för vägens skick med hänsyn till den allmänna badplatsen som genererar trafik.

Driftbudget

Kultur- och fritidsförvaltningen betalar en internhyra för förvaltning, drift och underhåll av badplatserna till tekniska förvaltningen på cirka 8 miljoner kronor. De största posterna i internhyran består av strandrensning, sandpåfyllning, städning, underhåll av servicebyggnader och Åhusbryggan, samt tömning av toaletter och sopstationer. Det stora antalet badplatser innebär utmaningar för befintlig driftbudget, vilket visar sig i eftersatt drift och underhåll. Det ger effekter på badplatsernas attraktivitet, trygghet och möjlighet för alla typer av besökare att vara där.

Investeringsbudget

Tekniska förvaltningen har i dagsläget en investeringsbudget på 600 000 kronor om året för badplatserna.



Grillplats vid Skeppsvägens badplats

Foto: Kristina Jungbeck

BADPLATS	EU-BAD	NR*	MARKÄGARE STRANDEN	MARKÄGARE PARKERING
Allmänna kustbadplatser				
Landöns badplats			Kommunen	Kommunen
Fädriftens badplats			Kommunen	Kommunen
Åhusbryggans badplats	EU-bad		Kommunen	Kommunen
Snickarhakens badplats	EU-bad	Ja	Kommunen	Kommunen
Revhakens badplats			Yngsjö S:6 **	Kommunen
Mästers vägs badplats		Ja	Yngsjö S:6	Kommunen
Vantamansvägens badplats *hundbad*		Ja	Yngsjö S:6	Kommunen
Yngsjö Havsbad *hundbad 20-08*	EU-bad		Yngsjö S:6	Kommunen
Yngsjö Saltsjöbad			Yngsjö S:6	Kommunen
Ålakustvägens badplats *hundbad* *nudistbad*		Ja	Yngsjö S:6	Naturvårdsverket
Gropahålets badplats		Ja	Yngsjö S:6	Yngsjö S:6
Slättnes vägs badplats		Ja	Yngsjö S:6	Kommunen
Hommevägens badplats		Ja	Yngsjö S:6	Kommunen
Hillevägens badplats	EU-bad	Ja	Yngsjö S:6	Kommunen
Monsunvägens badplats		Ja	Yngsjö S:6	Kommunen
Skeppsvägens badplats		Ja	Yngsjö S:6	Kommunen
Norra Friseboda badplats		Ja	Yngsjö S:6	Skånska Landskap
Södra Friseboda badplats		Ja	Skånska Landskap	Skånska Landskap
Nyagropens badplats	EU-bad	Ja	Skånska Landskap	Skånska Landskap
Rigeleje badplats	EU-bad	Ja	Yngsjö S:6	Kommunen
Juleboda badplats	EU-bad	Ja	Privat markägare	Kommunen
Allmänna insjöbadplatser				
Balsby badplats (Råbelövssjön)			Två fastigheter, samfälligheter***	Kommunen
Österslövs badplats (Råbelövssjön)			Outredd samfällighet	Kommunen
Ekestads badplats (Råbelövssjön)			Samfällighet och privat markägare	Privat
Mjönäs badplats (Immeln)			Samfällighet	Privat
Lerjevallens badplats (Lerjesjön)			Stiftelsen Lerjevallen	Kommunen, vägen som delvis är en del av parkeringen är samfällid
Furestads badplats (Ivösjön)			Kommunen	Kommunen
Kiaby badplats (Oppmannasjön)			Kommunen	Kommunen
Ivö badplats (Ivösjön)			Kommunen	Kommunen

Tabell 1: Avser samtliga allmänna badplatser i kommunen med ägandeförhållanden samt registrering som EU-bad.

* Naturresevat

** Yngsjö S:6 är en utredd samfällighet men utan juridisk person att föra talan med. Kommunen har en andel av samfälligheten.

*** Den ena samfälligheten är utredd, den andra är outredd.

Ägs helt av kommunen

Ägs delvis av kommunen

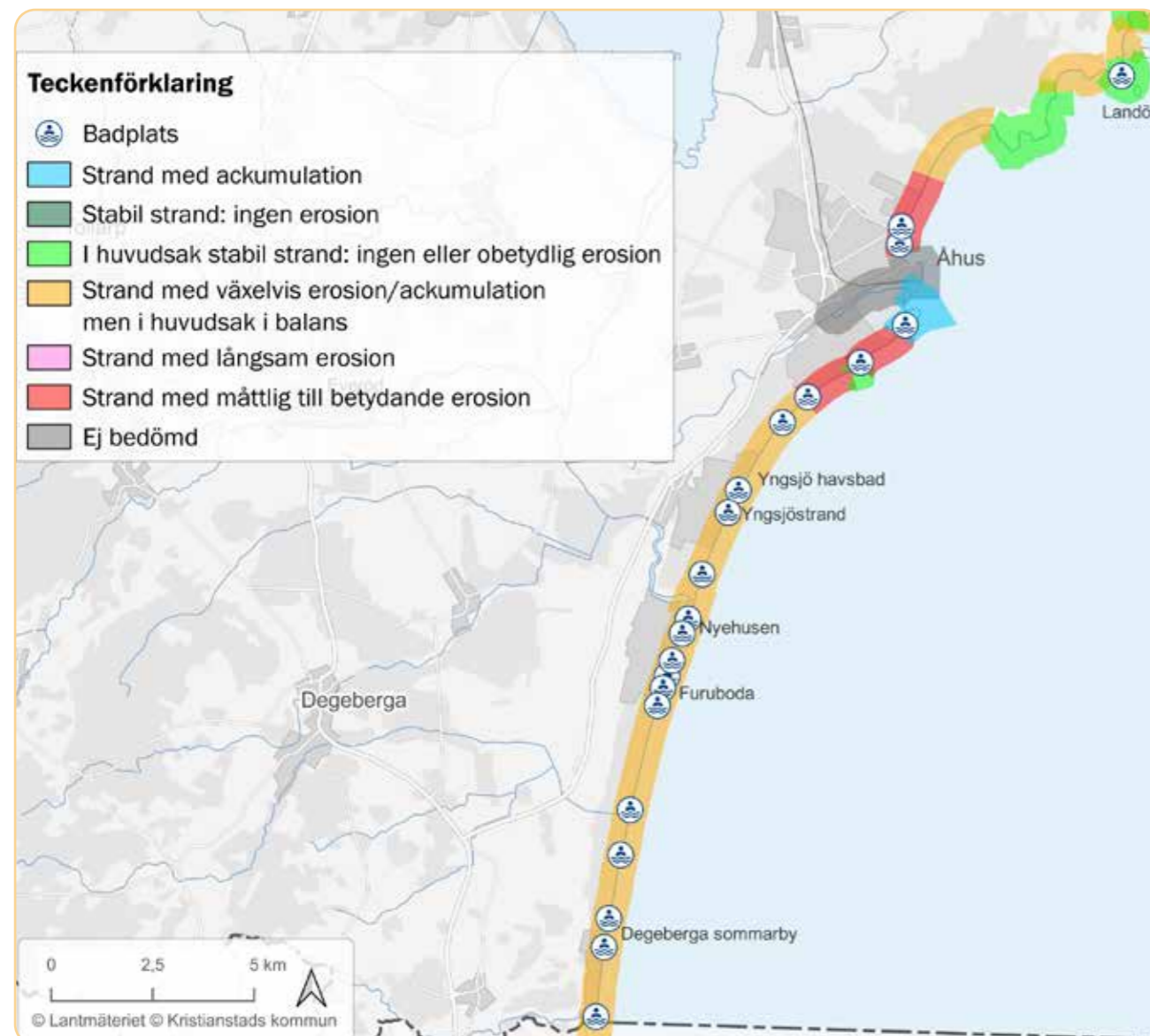
Helt privatägda

Klimatpåverkan

Stormen Babet hösten 2023 satte ljus på effekterna av pågående klimatförändringar och påverkan på stranderosionen och de anläggningar som hör till badplatserna längs med Kristianstadskusten. Bland många andra saker spolades båda bryggor i Åhus delvis bort i stormen. Att ta höjd för klimatförändringarnas påverkan på kusten är en del av badplatsernas utveckling framöver. Många av badplatserna innehåller anläggningar såsom bänkbord, spänger, grillar, lekredskap och annat där både ursprunget och skötseln är oklar. Då anläggningar förstördes eller spolades ut till havs i och med Babet så aktualiserades frågan om vem som hade ansvar för att återställa det som inte tydligt var i kommunens ägo. Eftersom

många anläggningar tillkommit långt bak i tiden är det svårt att spåra ägandeförhållanden. Särskilt stränderna vid Åhus och Äspet har påverkats av erosionen där stranden blivit bredare respektive mycket smalare. En effekt av erosionen är att husägare bygger olika typer av hårda skydd för att skydda sina fastigheter, vilket i förlängningen kan påverka stranden och i sin tur badplatserna.

Det pågår ett samtal om kustzoner och erosion både på nationell, regional och mellankommunal nivå. Där finns bland annat tankar om att göra värderingar av strandens rekreativvärden, som en möjlighet för kommunen att vara delaktig i gemensamma mjuka skydd längs kusten, också där man inte äger marken.



Karta 8: Samtliga kustbadplatser med erosionsförhållanden. Källa SGI (2016).

Besöksstryck

Besöksstrycket på badplatserna har ökat över tid, särskilt för den norra delen av kusten, Åhus till Gropahålet samt badplatserna i Råbelövssjön. Besöksstrycket är ojämnt fördelat över kommunens 29 badplatser. Förekomsten av besökare med husbil som vill campa vid kusten har ökat kraftigt de senaste åren. Det har förekommit problem och till och med tillbud under åren då besökare på grund av högt tryck parkerat i nedfartsvägarnas kanter och oordnat på parkeringsplatser. Dessa bilar hindrar större fordons framkomlighet, exempelvis de som ska tömma toaletter, men än värre riskerar att blockera framkomlighet för räddningstjänstens fordon vid utryckningar.

Åhus är en särskild hot spot där badplatserna samverkar med Åhus som besöksmål generellt. Många åker till Åhus för att bada, men också för att göra annat på stranden där grillning och samvaro är en populär aktivitet, särskilt under fina sommarkvällar. De senaste åren har det förekommit upplevelser av otrygghet i samband med strandvistelse i Åhus men också problem med stor nedskräpning. Just stranden och badplatserna i Åhus är komplexa och lösningar på problem där kräver samverkan mellan flera olika kommunala förvaltningar men också med civilsamhälle och näringsliv.

Allmänna lokala ordningsföreskrifter

Campingförbud

I de lokala ordningsföreskrifterna för Kristianstads kommun jämföras badstränderna vid havet mellan kommungränsen i norr till

söder med offentlig plats, med undantag för Rinkaby skjutfält och naturreservaten Friseboda, Äspet och Tosteberga ängar. Likaså är de åtta insjöbadplatserna också jämförda med offentlig plats.

På offentlig plats tillåts inte camping, vilket innebär att det är förbjudet att övernatta vid kustens stränder inklusive de allmänna badplatserna i kommunen. Praxis är att badplatsernas parkeringsplatser vid kusten har räknats in i "stränder" och därmed omfattas av campingförbudet. Undantaget är om det finns av kommunen godkända särskilt uppmärskade platser avsedda för camping. Kommunen har inte märkt ut några sådana platser. De badplatser som ligger i ovan nämnda naturreservat omfattas inte av de lokala ordningsföreskrifternas campingförbud på offentlig plats. Dessa naturreservat har dock egna föreskrifter som förbjuder uppställning av husbil eller husvagn över natten. I Friseboda naturreservat är det dock tillåtet att tälta.

Trots campingförbudet vid stränderna och insjöbadplatserna har det under flera år varit ett ökande antal husbilar som parkerar över natten eller längre perioder på badplatsernas parkeringsplatser. Skyltar som anger att camping är förbjuden har ingen större effekt, vissa badplatsparkeringar saknar också sådana skyltar, främst på grund av att det varit otydligt vem som kan och får sätta upp skyltar. I vissa fall plockas skyltarna ner och försvinner.

I bästa fall förebygger husbilarna genom sin närvaro skadegörelse i närområdet, men i sämsta fall, och det förekommer, blockerar husbilarna platser för dagsbesökare som vill



Lokala ordningsföreskrifter

Lokala ordningsföreskrifter är ett tillägg till ordningslagen (1993:1617) som endast gäller i en enskild kommun. Lokala ordningsföreskrifter beslutas av kommunfullmäktige. Orsaken till att en föreskrift kommer till är vanligtvis att kommunen funnit problem på en specifik offentlig plats som inte täcks av ordningslagen.



Foto: Lena Lundqvist

Svalkande hundbad möjligt på markerade hundbadplatser 15 maj–15 september

bada samt använder badplatsernas toaletter för att tömma sina latriner i. Det skapar problem som påverkar tillgänglighet, attraktivitet och driftkostnader.

Hundförbud

Lokala ordningsföreskrifter anger att hundar inte är tillåtna på badstränderna vid havet mellan den södra och norra kommungränsen eller på namngivna badplatser vid insjöarna under tiden 15 maj till 15 september. Föreskriften gäller också de badstränder som är belägna inom naturreservaten. Med anledning av hundförbudet sommartid har det inrättats särskilda hundbadplatser där undantag från de lokala ordningsföreskrifterna som förbjuder hundar på stranden sommartid gäller (se ovan). Föreskrifterna om hundförbud sommartid på stränderna kan inte tolkas som annat än att det gäller även på delar av stranden där det uppenbarligen inte är någon allmän badplats utan bara naturstrand.

Kustens naturreservat innefattar i vissa fall stranden och i några fall går reservatsgränsen fram till precis innan stranden börjar. I naturreservaten gäller andra föreskrifter och de olika naturreservaten har ofta delvis lite olika föreskrifter.

Södra delen av kusten, från Gropahålet ner till kommungränsen vid Juleboda, består av naturreservatet Friseboda som omfattar också strandområdet. Naturreservatets föreskrifter anger att det i hela reservatet är förbjudet att ha hund okopplad och att det är helt förbjudet att ha hund på stranden mellan 1 maj och 30 september. Kommunen och naturreservatets föreskrifter har alltså olika tidsangivelser för hundförbud på stranden, något som kan vara förvirrande för besökarna. Ett arbete pågår med att försöka harmonisera de olika föreskrifterna med varandra. Äspets naturreservat där Snickarhakens badplats ligger har samma föreskrifter för hund på stranden som kommunen. Övriga naturreservat (förutom Tosteberga ängar, som inte har någon badplats) omfattar inte stranden.

Kommunen får många frågor och synpunkter på hundars vara eller inte vara på badplatserna. Många vill se fler platser som man kan bada med sin hund på under sommarhalvåret medan många andra vill se striktare förbud och mer skyltning om hundförbudet sommartid då man anser att hundägarna överträder föreskriften. Det finns mycket starka åsikter från båda håll när det gäller hundar på stranden/badplatserna.

Tillgänglighet

Badplatserna är i varierande grad lämpliga för personer med funktionsnedsättningar. I dagsläget är Åhusbryggans badplats den som erbjuder flest anpassningar med rullbart hela vägen ner till bryggan, utlåning av badrullstolar på Kantarellbadet och en ramp från bryggan ner i vattnet. Flera av insjöbaden kan också anses som lämpliga för personer med rörelsenedsättningar på grund av sitt läge och plana ytor som är rullbara, men utan att några egentliga anpassningar är gjorda, förutom tillgänglighetsanpassade toaletter. Alla badplatser har tillgänglighetsanpassade toaletter avseende mått för rullstolar, svängradie och ramper. Det finns dock anmärkningar på tillgängligheten såsom handtagshöjd, punktskrift och liknande som behöver rättas till för att toaletterna ska vara tillgänglighetsanpassade fullt ut. 2023 gjordes en inventering av ett urval av badplatserna som granskades ur ett tillgänglighetsperspektiv. Det resulterade i en åtgärdslista per badplats för att öka tillgängligheten utifrån funktionsnedsättningar (se bilaga 3). Tekniska förvaltningen har hittills inte haft möjlighet att genomföra åtgärder enligt tillgänglighetsinventeringen.

En tillgänglighetsanpassad badplats

Ett medborgarförslag om att bygga en badbrygga eller ramp för rullstolsburna antogs 2015 (KFN 2014/159) av kultur- och fritidsnämnden. Sedan dess har det i olika omgångar pågått ett arbete med att undersöka plats och möjligheter för att anlägga en tillgänglighetsanpassad badplats i kommunen. Kommunens råd för funktionsnedsatta involverades i ett tidigt skede och det stod snart klart att rådet önskade en badplats i anslutning till Furuboda folkhögskola, vid Hillevägens badplats. Utifrån den premissen togs det fram utredningar och ritningar för en sådan badplats där.

Kusten är komplicerad på grund av sitt utsatta läge med vindar och strömmar som påverkar botten- och strandförhållanden. Som ett exempel har det tidigare prövats

en flytbrygga på samma plats, men den fick tas bort på grund av att den blåste upp på stranden och gick sönder.

I ett första förslag föreslogs en fast brygga med ramp ner i vattnet. Utifrån säkerhetsaspekter, i samråd med konsulter och representanter från kommunens råd för funktionsnedsatta, togs det i stället fram ett förslag på en ramp i cement. Därför beslutade kommunstyrelsen 2020 att tillgänglighetsanpassa Hillevägens badplats genom att anlägga ett trädäck med betongramp (KS 2020/692) samt att ytterligare tillgänglighetsanpassa befintliga toaletter. Kultur- och fritidsförvaltningen beställde utförande av badplatsen av tekniska förvaltningen.

Tekniska förvaltningen inkom i april 2024 med en skrivelse till kultur- och fritidsförvaltningen där man avrådde från att gå vidare med en tillgänglighetsanpassning av Hillevägens badplats. Skälen var osäkerhet kring nyttjande av marken som kommunen inte äger, flertalet tillståndsprocesser som är högst osäkra om de kommer gå igenom samt osäkerhet kring driftförutsättningar för en framtida ramp. Kultur- och fritidsförvaltningen föreslår i stället i badplatsplanen, utifrån tekniska förvaltningens bedömning, att en tillgänglighetsanpassad badplats ska anläggas vid någon av insjöbadplatserna.

Kommunen får med jämna mellanrum in synpunkter och förslag kring tillgänglighetsanpassningar av badplatser. Det finns en ambition att öka tillgängligheten på utvalda badplatser men än så länge finns inga budgetförutsättningar för de ökade driftkostnader detta kan innebära.

Skyltning till badplatserna

En annan typ av tillgänglighet handlar om hur man hittar till badplatserna. I dagsläget är vägskytning till badplatserna mycket bristfällig. Enstaka badplatser har skyltning från huvudväg och ett fåtal har skyltning från infartsvägen. Detta försvårar möjligheter till spridning av besökare till alla allmänna badplatser i kommunen. Några badplatser har i dagsläget väldigt många



Strandskydd

Generellt strandskydd gäller vid havet, alla insjöar och vattendrag. Strandskyddet syftar till att ge allmänheten tillgång till stränder och bevara goda livsvillkor för djur och växtliv. Omfattningen av området som omfattas av strandskydd är fastställt vid varje enskilt vatten. För att få anlägga något i ett område som omfattas av strandskydd så måste en ansöka om dispens från strandskyddet.

besökare medan andra har färre. Vid vissa insjöbad som är svårhittade utan skyltning har badplatsen blivit en angelägenhet i princip enbart för den närboende invånaren. De allmänna badplatserna ska vara möjliga att hitta till för alla kommunens invånare och besökare.

Mobilitet

Bil är det i särklass vanligaste transportmedlet för badplatsernas besökare och det finns parkeringsplatser vid varje badplats. Möjlighet att ta sig med kollektivtrafik och också med cykel finns till flera badplatser. Exempelvis löper den nationella rekreativa cykelleden Sydostleden längs med hela kusten. Ett fåtal badplatser har cykelställ.

Vattensäkerhet och strandtrygghet

Förebyggande vattensäkerhet

Enligt lagen (2003:778) om skydd mot olyckor har kommunen ansvar för det förebyggande arbetet kring vattensäkerhet. I fallet med de allmänna badplatserna är det kultur- och fritidsnämnden/kultur- och fritidsförvaltningen som verksamhetsansvariga som har detta ansvar. Ansvaret är i sin

tur vidaredelegerat till tekniska nämnden/tekniska förvaltningen som är driftsansvariga för badplatserna.

Alla insjöbadplatser är utrustade med livbojar och livräddningsflottar. Insjöbaden har oftast två livbojar per badplats och kustbadplatserna har livbojar utplacerade med cirka hundra meters avstånd. Längs med hela kusten finns 120 livbojar utplacerade av kommunen. De kustbadplatser som är särskilt utsatta för undervattensströmmar har livräddningsflottar utplacerade och särskild information på stora skyltar om hur man ska bete sig om man hamnar i en undervattensström.

Räddningstjänsten ingriper vid drunkningstillbud, förmågan att hantera drunkningstillbud innebär ytlivräddning och det finns räddningsbåtar i Kristianstad, Åhus och Arkelstorp. Räddningstjänsten ansvarar för kommunens tillsyn av den enskildes skyldigheter i lagen (2003:778) om skydd mot olyckor.

Strandtrygghet

Kommunen får med jämna mellanrum frågor och medborgarförslag om badvakter på badplatserna. Det finns inga myndig-

hetskrav på att övervaka privatpersoner som badar, om badet inte är att anse som en tjänst eller sker inom ramen för skola eller annan kommunal verksamhet. De frågor om badvakter som uppkommit under åren har visat sig snarare handla om frågor kopplade till trygghet på stranden där badplatsen ligger, att man till exempel upplever andra besökare som otrygghetsskapande. Det långsiktiga arbetet med trygghetsskapande åtgärder hanteras av kommunens avdelning för skydd och säkerhet. Under några år har kommunen efter oro från besökare placerat ut väktare vid Åhusbryggan och på Balsby badplats under de mest intensiva sommarveckorna.

Öppettider

Den officiella badsäsongen i Skåne är enligt

Havs- och vattenmyndigheten 21 juni–20 augusti. Under denna period måste kommunen ta minst fyra badvattenprover på alla anmälda EU-bad.

Badplatsernas öppningstider för bad med allt iordningställande klart har hittills varit flexibelt utifrån väder och temperaturer. Badplatsplanen vill slå fast att badplatsernas öppettider är mellan 15 maj och 30 september. Att badplatsen är öppen innebär att flytbryggor ligger i, toaletter är öppna och att all övrig inspektion och åtgärder inför badsäsongen är klara.

Ger vädret förutsättningar med milda temperaturer ska vattentoaletterna hållas öppna och städas så länge det går. Torrttoaletterna hålls öppna och städas året om.

Vad innehåller en allmän badplats i Kristianstads kommun?

Till en allmän badplats i Kristianstads kommun räknas parkeringsplatsen och intilliggande strand. De badplatser som kan anses som *allmänna badplatser* har kommunen tagit på sig skötsel och underhållsansvar för, sammanlagt 29 badplatser. Övriga platser där bad förekommer betraktas som naturbad eller allemansrättsligt tillgängliga badplatser, det vill säga allemansrätten och strandskydd råder vilket innebär att människor får bada från stranden och från bryggor om det är utanför hemfridszonen.

Vid alla 21 kustbadplatser i kommunen finns det en parkeringsplats, toalett, livbojar, information om badplatsen, sopsortering för glas och metall samt behållare för brännbart. Från 2026 påbörjas arbetet med att se över kravet om insamling av plastförpackningar.

Vid badplatser särskilt utsatta för undervattensströmmar finns livbåtar och särskilda skyltar med information om hur man tar sig ur en ström.

Vid de åtta insjöbadplatserna finns det en parkeringsplats, sophantering, kort information om badplatsen, livbojar, livbåt, flytbrygga sommartid och toalett. De flesta insjöbad har något eller några lekredskap som besiktigas årligen.

På vissa badplatser finns bänkbord, enstaka grillar, bänkar och lekredskap. En del av dessa är inte utplacerade av kommunen, men flera är det. Det finns dock ingen fullständig förteckning över vad som tillhör vem eftersom det i många fall inte varit möjligt att spåra.



Allemansrätten

Allemansrätten gäller både på land och i vatten. En får bada på stränder enligt samma princip som övrig allemansrätt, inte störa och inte förstöra. Stränder och bryggor som ligger inom hemfridsområdet ska respekteras. Allemansrätten är inte en lag i sig, men inskriven i grundlagen som en rättighet.

Utmaningar

Badplatserna behöver mer skötsel och underhåll än de har i dagsläget för att upprätthålla sin kvalitet.



Ansvarsfördelningen för badplatserna inom den kommunala organisationen och i samspel med externa aktörer har varit otydlig, bland annat för att avtal med markägare saknas men framförallt för att internhyresavtalet mellan kultur- och fritidsförvaltningen och tekniska förvaltningen inte är specificerat.



Klimatförändringar påverkar stränderna inklusive badplatsernas anläggningar, vilket satt fokus på otydligheter kring vad som egentligen är inom badplatsens område och vad som tillhör vem på stränderna generellt.



Ökat besöksstryck ger mer slitage, nedskräpning, fulla toaletter och parkeringar samt behov av mer information och vägvisning för spridning av besökare.



Nya beteenden och behov hos invånare och besökare har förändrat förutsättningarna för badplatserna. Husbilsbesökare som stannar länge, trots campingförbud, på badplatsernas parkeringsplatser och använder badplatsernas toaletter för att tömma sina latriner är ett exempel. Stranden/badplatsen som samlingsplats för annat än bad på kvällar är ett annat.



Ökade krav på badplatser med tillgänglighetsanpassningar.



Det finns ingen policy för hur kommunen ska bemöta näringsidkare som vill bedriva verksamhet på eller vid kommunägda badplatser.



Badplatserna har ingen geografisk avgränsning vilket gör det svårt att dra gräns för kommunens ansvar för badplatsen och dess anläggningar.



Hundförbud vid "badstränder vid havet" som anges i de lokala ordningsföreskrifterna ger onödigt omfattande hundförbud på sommaren. Paragrafen har troligtvis tillkommit för att begränsa hundar under sommartid på badplatser, men långa sträckor av stranden kan inte anses höra till badplatsernas område.



Det saknas riskanalyser och ett systematiskt, dokumenterat arbete för att säkerställa förebyggande vattensäkerhet och kontroller av livräddningsutrustning.



Kommunen har många badplatser men många är inte så lätta att hitta, då det i många fall saknas skyltning från huvudväg eller tillfartsvägar.



Badplatser längs kusten är ofta belägna i komplexa områden med flera olika ägarförhållanden, riksintressen, naturreservat som har olika regler, många närboende, besökare, vilket innebär att målkonflikter lätt uppstår.



Badplatserna upplevs som oenhetliga och det är svårt för besökaren att förstå vilka regler som gäller.



Badplatser med högt besöksstryck riskerar att besökare parkerar utanför parkeringsplatser och därmed kan blockera vägar för räddningstjänsten.



Vision och mål

För att svara på de utmaningar som finns för de allmänna badplatserna i Kristianstads kommun har badplatsgruppen tagit fram en vision och övergripande mål för det fortsatta arbetet med badplatserna. Hur målen ska uppnås konkretiseras i ett tidsatt planeringsdokument.

Vision

Badplatserna i Kristianstads kommun är vackra, rena och säkra med en god balans mellan behoven hos närboende, besökare, naturen och djuren. Badplatserna bidrar till kommunens attraktivitet samt till invånares och besökares hälsa genom att vara mötesplatser och noder för upplevelser året om, för bad, rekreation och friluftsliv.

Mål

Attraktiva badplatser

Badplatserna ska vara rena och välskötta, med tydlig information för besökaren. Badvattenkvaliteten ska vara god och stranden trivsamt. Det ska vara lätt att hitta badplatserna där det ska finnas service som uppfyller besökarnas behov av parkering, toaletter, rekreation och sophantering.

Badplatser för alla

Det ska finnas badplatser av olika typer, samt naturstränder, både vid havet och insjöar, både med sand, gräs och sten, med eller utan bryggor och i olika delar av kommunen. Personer med funktionsnedsättningar ska särskilt beaktas med en eller flera badplatser som har anpassningar. Barn och ungas behov av aktiviteter vid badplatserna ska också prioriteras.

Säkra och trygga badplatser

Badplatserna ska upplevas säkra och trygga med välskött och nåbar livräddningsutrustning samt information om vattensäkerhet. I de fall då tryggheten på stranden upplevs bristande ska kommunen i första hand jobba med undanträngningsinsatser och förstärkt närvaro.

Uppföljning och revidering

Badplatsplanen följs upp på badplatsgruppens möten varje år. Vid behov revideras planen under 2031 för ytterligare tidsperiod.

” Badplatserna i Kristianstads kommun är vackra, rena och säkra med en god balans mellan behoven hos närboende, besökare, naturen och djuren. ”



Avkoppling på Lerjevallen brygga

Plan med åtgärder och tidsplanering

För att möta de utmaningar badplatserna har så har följande åtgärder identifierats. Åtgärderna och tidsplanen är uppdelad i tre etapper mellan 2026–2031.

Grundläggande åtgärder för badplatserna 2026–2028

Attraktiva och säkra badplatser för alla

- Avgränsa badplatserna geografiskt och märk ut på kartor.
- Teckna samarbetsavtal med berörda markägare för badplatsområdet och parkeringsplats.
- Driva arbetet med att formalisera samfälligheten Yngsjö S:6 som en juridisk person för att möjliggöra avtalsskrivning för badplatserna inom samfälligheten.
- Implementera ett egenkontrollprogram för förvaltning, drift och underhåll av badplatserna inklusive vattensäkerhetsutrustning.
- Inrätta ett kustbadråd med berörda externa intressenter.
- Fastställa vilka ytor och villkor som ska gälla för näringsidkare vid badplatsläge där marken är kommunägd.
- Upprätta en gränsdragningslista mellan förvaltningarna med ansvar, skötselpunkter och intervaller.
- Inventera och slå fast vilka anläggningar inom badplatsens område som tillhör kommunen, märk upp, skapa register/GIS-lager.
- Se över insamling av plastförpackningar enligt nya lagkrav från och med 2026.
- Att Fädriftens badplats, Revhakens badplats och Landöns badplats upplåts till tidsbegränsade hundbadplatser mellan kl. 20.00-08.00 och att ändring sker i våra lokala ordningsföreskrifter snarast.

Efter avtal är säkrade 2028–2030

Attraktiva och säkra badplatser för alla

- Ta fram en kvalitets- och skyltstandard för de allmänna badplatserna, utifrån gällande lagar och bestämmelser.
- Skylta alla badplatsernas kommunägda parkeringsplatser utifrån gällande bestämmelser, föra dialog med markägare om skyltning där kommunen inte äger marken.
- Skylta badplatserna från huvud- och avfartsvägar, enligt gällande bestämmelser och regelverk.
- Ändra de lokala ordningsföreskrifterna för ökad tillgänglighet för hundar på stränderna.
- Införa en ny lokal ordningsföreskrift som förbjuder eldning på badplatserna, förutom på iordningställda grillplatser eller medhavd grill på ben.
- Ta fram riskanalyser per badplats som underlag för det förbyggande vattensäkerhetsarbetet.
- Skylta alla badplatser med nummer till 112 samt GPS-position.

Kvalitetshöjande åtgärder

Attraktiva och säkra badplatser för alla

- Undersöka möjligheten att certifiera kommunen som en Vattensäker kommun genom Svenska Livräddningssällskapet.
- Anlägga en tillgänglighetsanpassad badplats vid en lämplig och kommunägd insjöbadplats.
- Genomföra enklare tillgänglighetsanpassningar i enlighet med tillgänglighetsinventeringen från 2023 (se bilaga 3).
- Lägga strandmatta som tillgänglighetsanpassning vid lämplig badplats.
- Utrusta några lämpliga badplatser med anläggningar som gör dem attraktiva för ungdomar, exempelvis med trampoliner, badflottar och hopptorn.
- Komplettera och rusta upp badplatsernas nuvarande lekplatser för barn.
- Förstärka badplatsernas rekreativa värden för vistelse året om med bänkbord, grill och väderskydd vid utvalda badplatser med torrdass.
- Byta ut äldre flytbryggor vid insjöbaden.
- Sätta besöksräknare vid badplatserna.
- Installera vattenutkast på badplatsernas WC som en service till besökare.
- Installera säkra och moderna cykelställ på badplatserna.
- I samarbete med C4 Energi placera ut fler badvattentemperaturmätare.

Driftkonsekvenser av badplatsplanen

Badplatsplanens förslag på kvalitetshöjande åtgärder innebär driftkonsekvenser, dessa är beräknade per åtgärd (se bilaga 1).

Investeringar badplatsplanen 2026–2031

De åtgärder i Badplatsplanen som innebär investeringar kan skalas i relation till ambitionerna för badplatsernas utveckling. Flera, men inte alla, kan genomföras med nuvarande investeringsbudget.

Referenser

Allmänna lokala ordningsföreskrifter för Kristianstads kommun

Badvattenförordning (2008:218), Klimat- och näringslivsdepartementet

Friluftsplän 2023-2027, Kristianstads kommun

Förordning (1998:899) om miljöfarlig verksamhet och hälsoskydd, Klimat- och näringslivsdepartementet

Förordning (2022:1274) om producentansvar för förpackningar, 6 kap. 8§

Guide till ökad vattensäkerhet – för kommuner och andra anläggningsägare, Myndigheten för samhällsskydd och beredskap

Handlingsprogram lag (2003:778) om skydd mot olyckor i Kristianstads kommun

Kust- och havsplan 2019, Kristianstads kommun

Lag (2003:778) om skydd mot olyckor

Naturvårdsplan 2022, Kristianstads kommun

Naturvårdsverkets vägledning: Producentansvar för förpackningar, Populära platser

Statens räddningsverks författningssamling 2007:5, Statens räddningsverks allmänna råd och kommentarer om utrustning för vattenlivräddning vid hamnar, badplatser och liknande vattennära anläggningar

Sydsvenskan 241021, artikel "Deras hus är lagat - men otryggheten efter Babet är kvar"

Vägledning kring EU-bad, rapport 2021:17, Havs och Vattenmyndigheten

Översiktsplan 2013, Kristianstads kommun

Bilaga 1

Sammanställning av kostnader för drift och underhåll av badplatserna 2022-2024

Objekt	Total driftkostnad 2022	Total driftkostnad 2023	Total driftkostnad 2024
Åhusbryggan	125 398	529 529	1 052 607
Råbeslövsjöns badplatser	324 110	281 697	257 826
Ivösjöns badplatser	225 846	206 019	263 669
Immelns badplatser	98 794	109 710	103 825
Oppmannasjöns badplatser	113 208	145 707	117 243
Lyngsjöns badplatser	3 641	4 242	572
Lerjevallens badplats	73 502	53 842	44 707
Hanöbukten badplatser	5 214 320	6 678 666	6 111 330
Servicebyggn Juleboda	45 857	48 853	32 930
Servicebyggn Skeppsvägen	54 213	58 263	39 103
Servicebyggn Monsunvägen	105 307	58 411	51 037
Servicebyggn Hillevägen	62 995	67 605	44 823
Servicebyggn Hommevägen	53 434	54 986	38 591
Servicebyggn Slättnes Väg	57 393	60 245	39 159
Servicebyggn Kaptenens vä	105 517	105 843	94 371
Servicebyggn Saltsjöbadsv	47 081	69 154	236 818
Servicebyggn Yngsjö havsb	48 057	65 930	35 692
Servicebyggn Glansabov	53 748	66 085	40 747
Servicebyggn Revhaken	57 104	72 618	45 754
Servicebyggn Snickarhaken	60 858	70 918	45 930
Servicebyggn badgarderobe	80 580	83 129	59 503
Servicebyggn Ankvägen	72 952	90 587	55 216
Servicebyggn Fädriften	78 014	79 174	66 732
Servicebyggn kollonin	56 865	59 228	39 956
Servicebyggn Vantamansv	52 851	69 160	49 492
Summa	7 271 645	9 189 601	8 967 633

Bilaga 2 Fördjupad åtgärdsbeskrivning

Åtgärd	Driftkonsekvens	Investering	Ansvar	Kostnad investering
2026-2028 grundläggande åtgärder				
Avgränsa badplatserna geografiskt och märk ut på kartor.	Nej	Nej	KoF	Nej
Teckna samarbetsavtal med berörda markägare för badplatsområdet och parkeringsplats.	Nej	Nej	KLK och KoF	Nej
Driva arbetet med att formalisera samfälligheten Yngsjö S:6 som en juridisk person för att möjliggöra avtalsskrivning för badplatserna inom samfälligheten.	Nej	Nej	KLK	Nej
Implementera ett egenkontrollprogram för förvaltning, drift och underhåll av badplatserna inkl vattensäkerhetsutrustning.	Ja	Nej	TF	Nej
Inrätta ett kustbadråd med berörda externa intressenter	Nej	Nej	KoF	Nej
Fastställa vilka ytor och villkor som ska gälla för näringsidkare vid badplatsläge där marken är kommunägd.	Nej	Nej	KLK	Nej
Upprätta en gränsdragningslista mellan förvaltningarna med ansvar, skötsel punkter och intervaller.	Nej	Nej	KoF och TF	Nej
Inventera och slå fast vilka anläggningar inom badplatsens område som tillhör kommunen, märk upp, skapa register/GIS-lager.	Ja	Nej	KoF, TF och MSF	Nej
Se över insamling av plastförpackningar enligt nya lagkrav från och med 2026.	Ja	Ja	KoF och TF	Behöver utredas
Att Fädriftens badplats, Revhakens badplats och Landöns badplats upplåts till tidsbegränsade hundbadplatser mellan kl. 20.00-08.00 och att ändring sker i våra lokala ordningsföreskrifter snarast.	Nej	Nej	KoF	Nej

Åtgärd	Driftkonsekvens	Investering	Ansvar	Kostnad investering
2028-2030 åtgärder görs inom budgetram efter att avtal är säkrade				
Ta fram en kvalitets- och skyltstandard för de allmänna badplatserna, utifrån gällande lagar och bestämmelser.	Ja	Ja	KoF	100 000
Skylta alla badplatsernas kommunägda parkeringsplatser utifrån gällande bestämmelser, föra dialog med markägare om skyltning där kommunen inte äger marken.	Ja	Ja	KoF och TF	50 000
Skylta badplatserna från huvud- och avfartsvägar, enligt gällande bestämmelser och regelverk.	Ja	Ja	KoF	150 000
Ändra de lokala ordningsföreskrifterna för ökad tillgänglighet för hundar på stränderna.	Nej	Nej	KoF	Nej
Införa en ny lokal ordningsföreskrift som förbjuder eldning på badplatserna, förutom i iordningställda grillplatser eller medhavd grill på ben.	Nej	Nej	KoF	Nej
Ta fram riskanalyser per badplats som underlag för det förbyggande vattensäkerhetsarbetet.	Nej*	Ja	KoF och TF	100 000
Skylta alla badplatser med nummer till 112 samt gps-position.	Ja	Ja	KoF och TF	50 000

Åtgärd	Driftkonsekvens	Investering	Ansvar	Kostnad investering	
2026-2031 kvalitetshöjande åtgärder					
Inom budgetram för investeringar					
Undersöka möjligheten att certifiera kommunen som en Vattensäker kommun genom Svenska Livräddningssällskapet.	Nej	Nej	KoF	Nej	
Genomföra enklare tillgänglighetsanpassningar i enlighet med tillgänglighetsinventeringen från 2023 (se bilaga 3).	Ja	Ja	TF	50 000	
Lägga strandmatta som tillgänglighetsanpassning vid lämplig badplats.	Ja	Ja	TF och KoF	100 000	
Sätta besöksräknare vid badplatserna.	Ja	Ja	TF och KoF	150 000 kr	
Installera vattenutkast på badplatsernas WC som en service till besökare.	Ja	Ja	TF och KoF	100 000	
I samarbete med C4 Energi placera ut fler badvattentemperaturmätare.	Ja	Ja	KoF och C4 Energi	100 000	
Investeringar som behöver hanteras i framtida budgetprocesser					
Anlägga en tillgänglighetsanpassad badplats vid en lämplig och kommunägd insjöbadplats.	Ja	Ja	KoF och TF	Behöver utredas	1
Byta ut äldre flytbryggor vid insjöbaden.	Nej	Ja	TF	200 000 per badplats	2
Utrusta några lämpliga badplatser med anläggningar som gör dem attraktiva för ungdomar – trampoliner, badflottar och hopptorn.	Ja	Ja	TF och KoF	500 000 - 1 000 000	3**
Komplettera och rusta upp badplatsernas nuvarande lekplatser för barn.	Ja	Ja	TF och KoF	300 000	3**
Förstärka badplatsernas rekreativa värden för vistelse året om med bänkbord, grill och väderskydd vid utvalda badplatser med torrdass.	Ja	Ja	TF och KoF	500 000 - 1 000 000	4
Installera säkra och moderna cykelställ på badplatserna.	Ja	Ja	TF	600 000	5

Åtgärder som ska hanteras i budgetprocessen ansvarar kultur- och fritidsförvaltningen för.

* Eventuell driftkonsekvens utreds under processen.

** Åtgärda helheten, en badplats i taget.

Förkortningar: TF= Tekniska förvaltningen KoF= Kultur- och fritidsförvaltningen
KLK= Kommunledningskontoret MSF= Miljö- och samhällsbyggnadsförvaltningen

För mer information

Kultur- och fritidsförvaltningen

Telefon: 044-13 50 00
E-post: fritid@kristianstad.se

