











Sjöarna

4 olika turer

Teckenförklaring

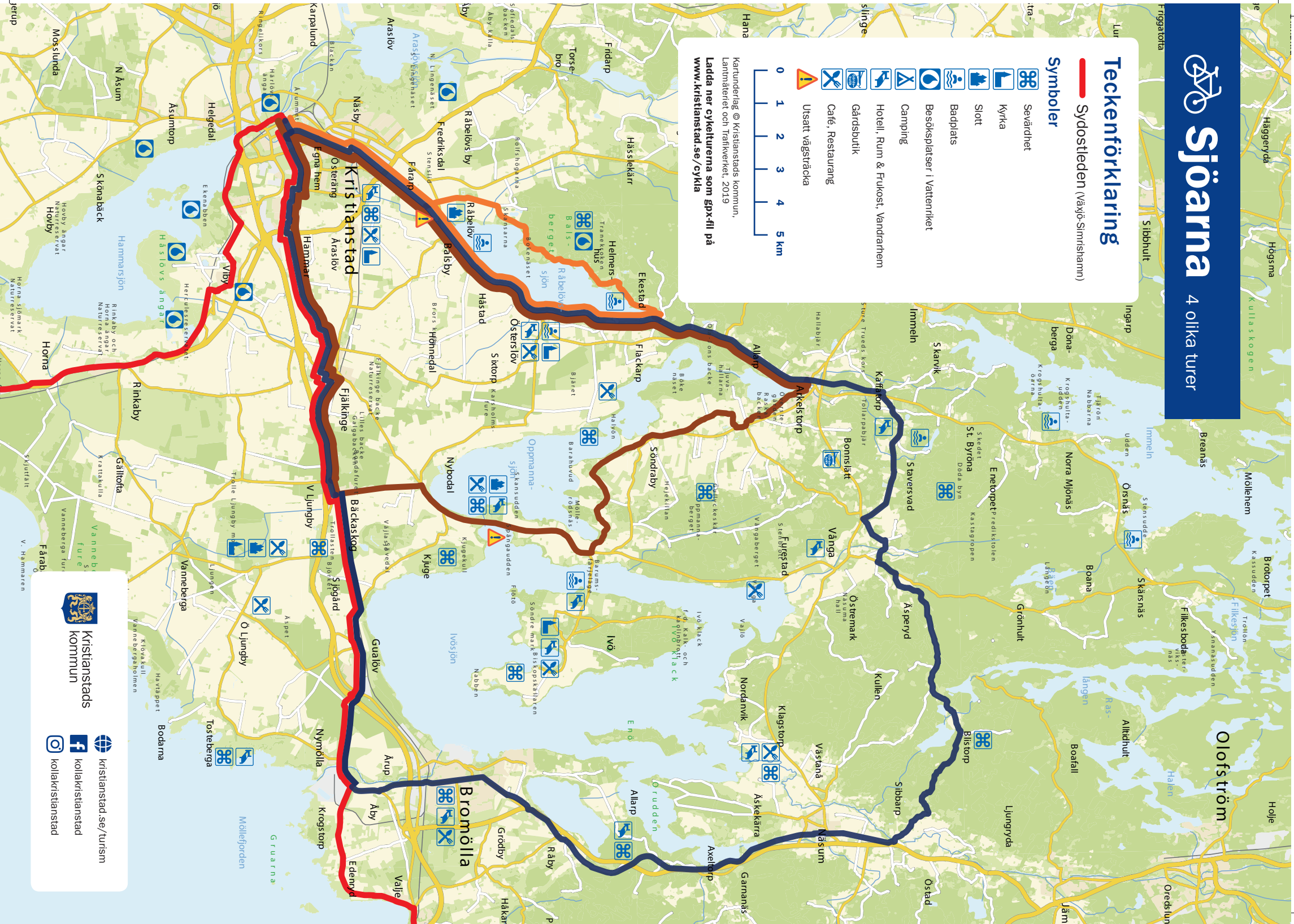
 Sydostleden (Växjö-Simrishamn)

Symboler




-  Sevärdhet
-  Kyrka
-  Slott
-  Badplats
-  Besöksplatser i Vattenriket
-  Camping
-  Hotell, Rum & Frukost, Vandrarhem
-  Gärdspårik
-  Café, Restaurang
-  Utsatt vägsträcka



Kartunderlag © Kristianstads kommun,
Lantmäteriet och Trafikverket, 2019
[Ladda ner cykelturerna som gpx-fi på
www.kristianstad.se/cykla](http://www.kristianstad.se/gpx-fi)



Kristianstads
kommun

 kristianstad.se/turism
 [kollakristianstad](https://www.instagram.com/kollakristianstad)
 [kollakristianstad](https://www.instagram.com/kollakristianstad)

Sjöarna – 4 olika turer

Turerna passerar vackra natur- och kulturlandskap med sjöar, vildmark, skog och öppna vyer. Här kan du besöka slott och kapell. Leta fossiler från dinosaurier, se fruktodlingar blomma, klättra på stora klippblock och mycket mycket mer.

FOTO: Cecilia Sandén/Kristianstads kommun, Clas Sandén/Kristianstads kommun och Tobias Delfin/Bromölla kommun.

Råbelövssjön

Cykelturen går på banvall norrut längs Råbelövssjöns östra sida.

Stanna till på badplatserna i Balsby och Österslöv för svalkande dopp eller på Bykrogen i Österslöv för en god bit mat.



Äppelodlingar i Vånga

Tänk på att ta vänster på grusvägen mot idylliska Ekestad för att komma runt

sjön. Turen går tillbaka mot Kristianstad genom äppelodlingar och beteshagar med Balsberget på ena sidan och den glittrande sjön på andra. Ta det försiktigt över Arkelstorpsvägen.

Cykelturen är ca 25 km.

Oppmannasjön och Råbelövssjön

Följ Sydostleden österut och ta av mot Bäckaskog slott. Ta det försiktigt för vägen är ganska trafikerad.

Efter ett besök på slottet cyklar du vänster in på Möllerödsvägen som är en mindre grusväg. Härlig natur och mysiga byar passeras innan du i Arkelstorp hittar in

Avstickare!

Kjugekull – ett vackert område med varierande natur och fantastisk utsikt. Här finns väldiga klippblock, bokskog och öppna betesmarker.

Ivön – ta färjan över till Ivö, Skånes största ö, och leta fossiler från havslevande dinosaurier. Området har mycket att upptäcka med sin vackra natur och intressanta historia. Här finns möjlighet till övernattnings och god mat på Ivögården eller Ivö Camping.

på banvallen igen som tar dig tillbaka till Kristianstad.

Turen är ca 52 km.

Ivösjön och mer

Cykla på banvall norrut förbi Arkelstorp. Missa inte att svänga av från banvallen mot Staversvad.



Bäckaskog slott



Scanisaurus är världens största stengodsfontän och finns i Bromölla

Cykla på småvägar genom historiskt landskap, passera Blistorps kapell, Sibbarpsdalen och snart kommer du på cykelvägen som tar dig mot Bromölla.

Här finns det ödlor på torget, industrimuseum och möjlighet till svalkande bad i Ivösjön.

Söder om Bromölla går Sydostleden och denna tar dig tillbaka till Kristianstad.

Cykelturen är ca 80 km.

Cykla mer?

På www.kristianstad.se/cykla hittar du fler cykelturer.

Cykla längs havet och sjöarna, i skogen och det öppna landskapet, till konsten och kulturen.

De flesta turerna är lättcyklade och går på cykelväg, före detta banvall eller mindre trafikerade vägar men det finns även lite mer utmanande turer.

Välj vad som passar dig, packa picknick-korgen, ta på cykelhjälmen och trampa iväg!

Turerna är inte skyltade!



#visitkristianstad