

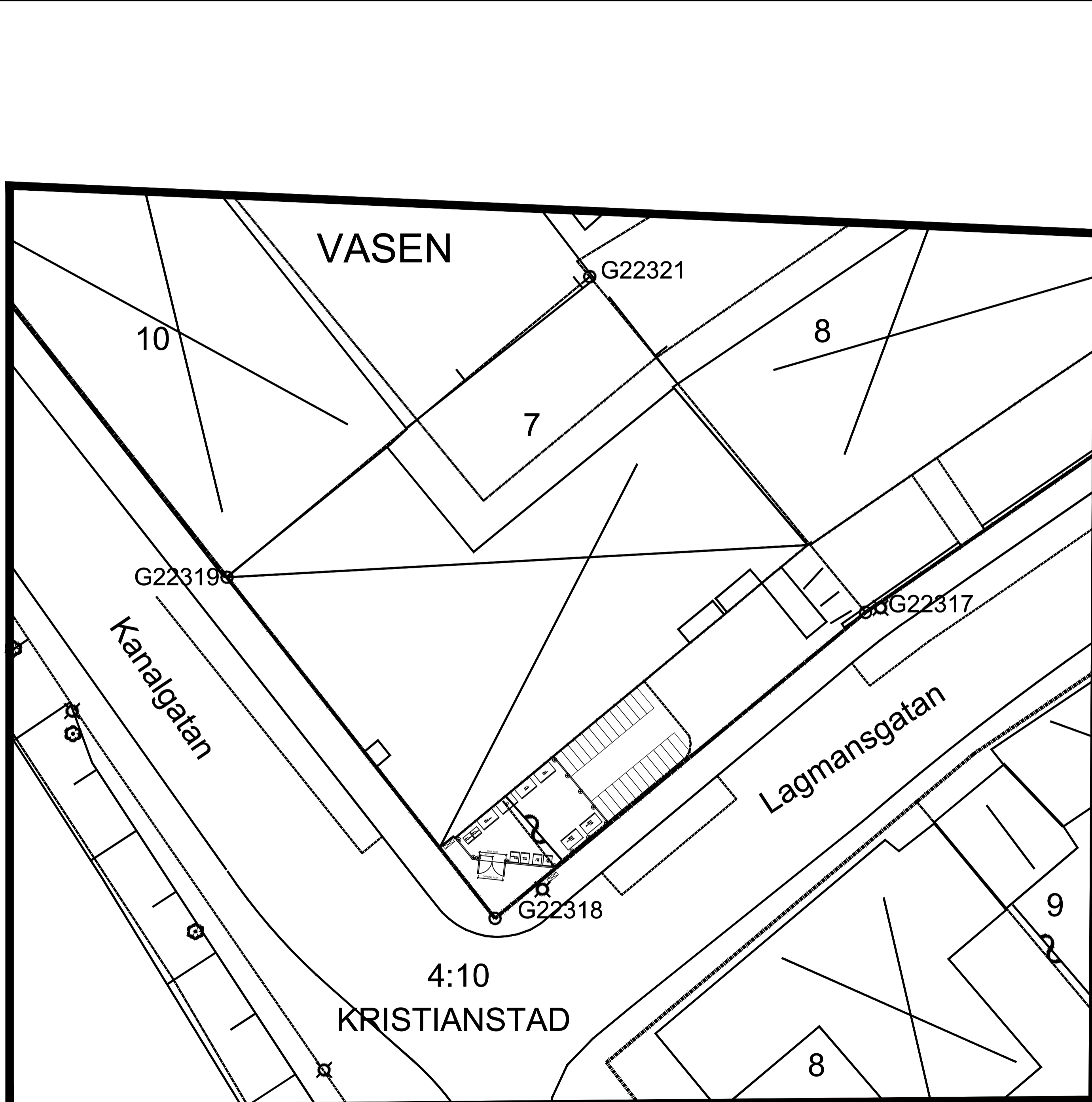
NYBYGGNADSKARTA UPPRÄTTAD AV MILJÖ- OCH SAMHÄLLSBYGGNADSFÖRVALTNINGEN I KRISTIANSTADS KOMMUN
 AVSEENDE: Vasen 7
 KRISTIANSTAD 2024-11-14
 DOKUMENTET ÄR ELEKTRONISKT SIGNERAT
 MÄTNINGSINGENJÖR David Magnusson

ADRESS: Lagmansgatan 1 & Kanalgatan 16

Originalstorlek: A4S

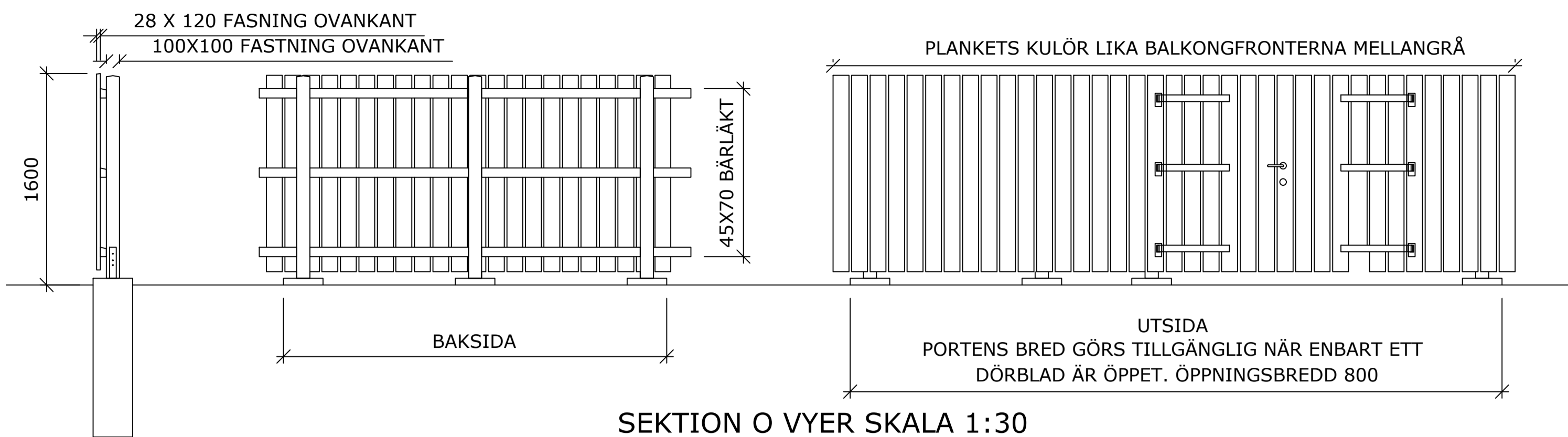
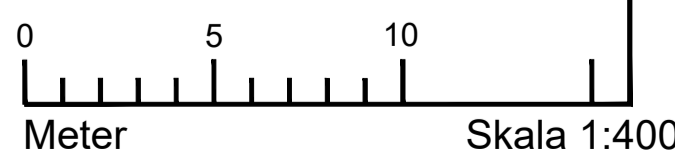
PK: KRSTD NOGGRANNHET: HMK-Standardnivå 2 KOORDINATSYSTEM: plan SWEREF 99 13 30
 höjd RH2000 SKALA: 1:400

AREAL: 923 kvm FASTIGHETEN REGISTRERAD: 1913-03-11
 DETALJPLANEN ANTAGEN: 1958-12-18 ANTAL BILAGOR: -

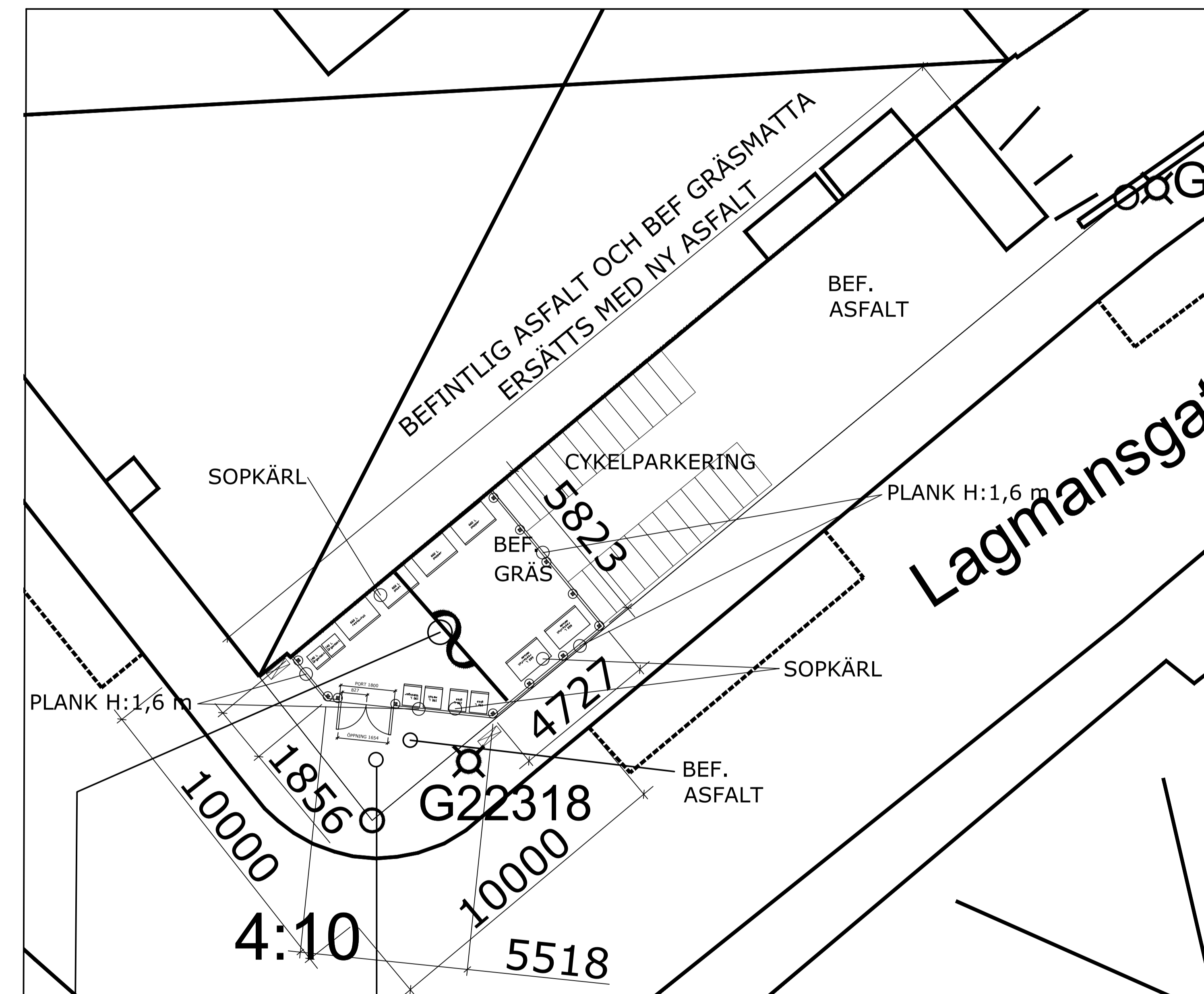


SITUATIONSPLAN SKALA 1:200

Kartan får endast användas som en bygglovshandling

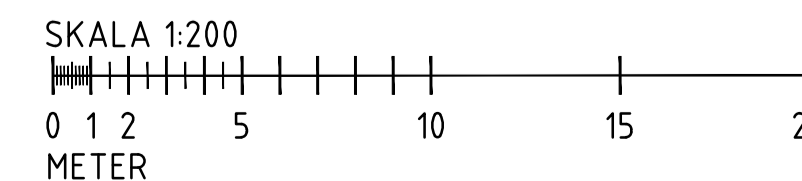
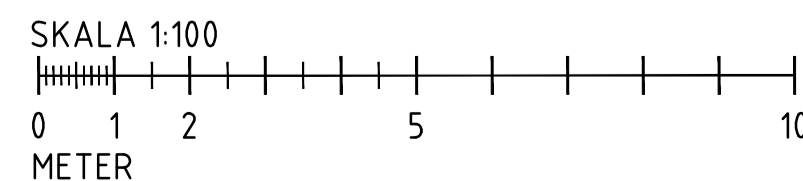


SEKTION O VYER SKALA 1:30



SITUATIONSPLAN SKALA 1:100

BEF. HÄCK PLOCKAS BORT



- OMFATTNING AV KÄRL
- 2 st 190 L GLAS
 - 1 st 190 L METALL
 - 1 st 190 L TIDNINGAR
 - 2 ST 140 L ORGANISKT
 - 2 st 660 L PAPPER
 - 1 ST 660 L PLAST
 - 1 st 660 L RESTAVFALL
 - 2 st DELAT 660 L RESTAVFALL

BET	ÄNDRINGEN AVSER	DATUM	SIGN
BYGGLOVSRITNING			
KRISTIANSTADS KOMMUN VASAN 7			
UPPDRAG NR		RITTAD/KONSTRUERAD AV	HANDLÄGGARE
2025-02-26		JW	JW
DATUM		ANSVARIG	
2025-02-26		JOHAN WERNGREN	
UPPSÄTTNING AV SOPKÄRL I KÄRLSKÅP SAMT MARKARBETE SITUATIONSPLAN			
SKALA	NUMMER	BET	
A1 1:200 A3 1:400	A-01.0-010		